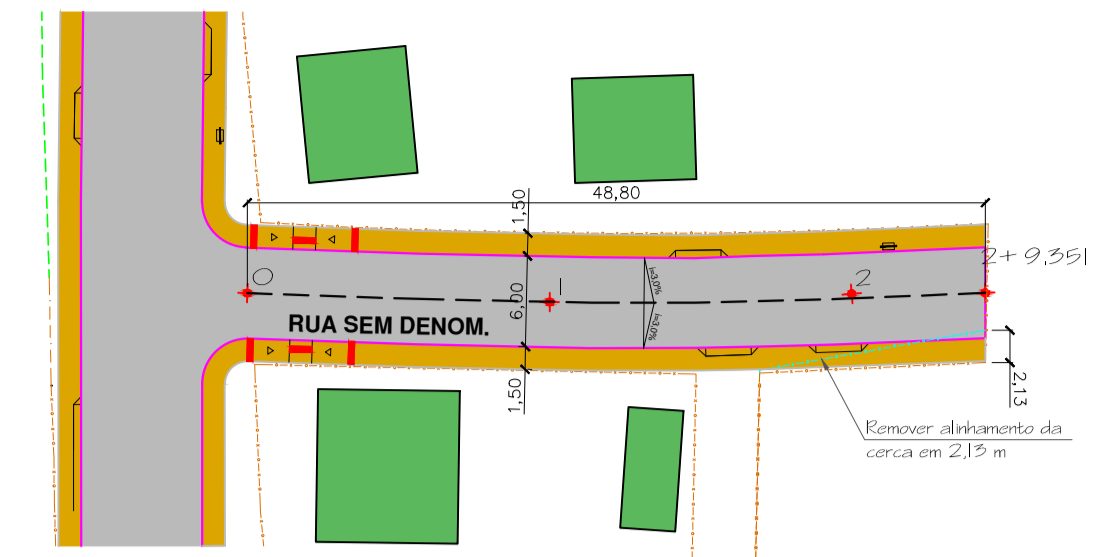
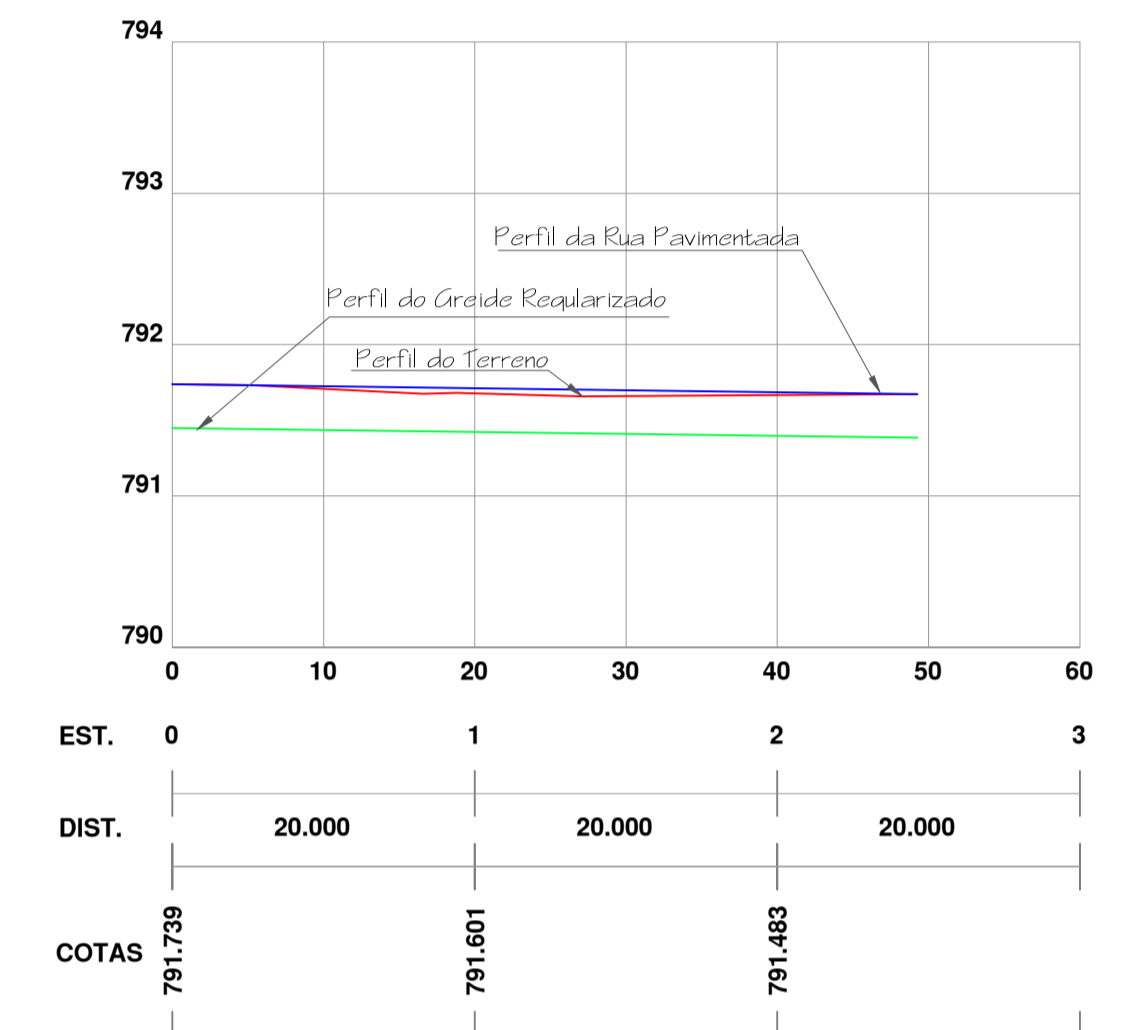


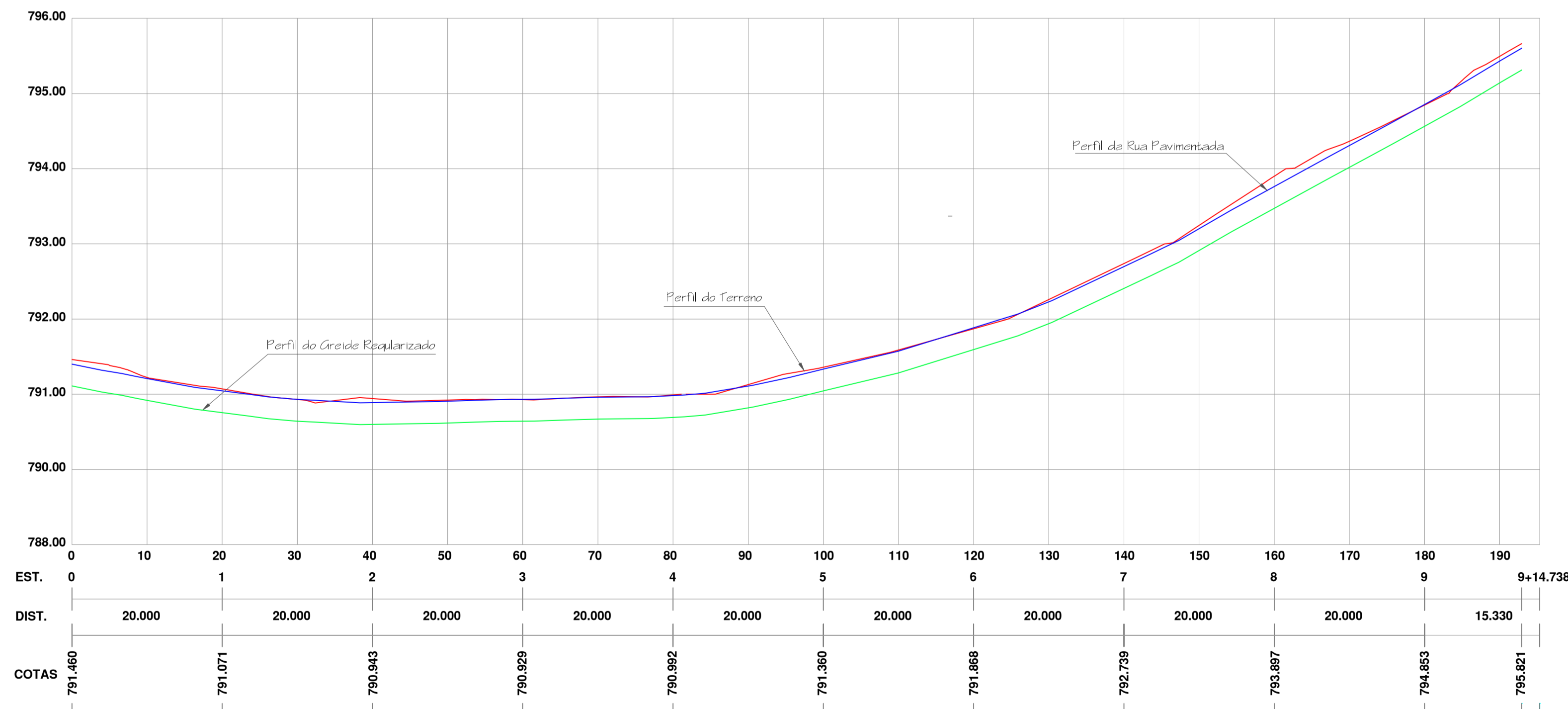
PLANTA BAIXA
ESCALA 1:500



PLANTA BAIXA
ESCALA 1:500



PERFIL LONGITUDINAL
ESCALA HORIZONTAL 1:500
ESCALA VERTICAL 1:50



PERFIL LONGITUDINAL
ESCALA HORIZONTAL 1:500
ESCALA VERTICAL 1:50

Legenda

	Pavimento		Meio fio
	Passeio		Perfil da Rua Pavimentada
	Inclinação projetada		Perfil do Greide Regularizado
	Entrada de Garagem		Perfil do Terreno
	Poste		Muro
			Cerca
			Sem Cerca

	EMPREENDIMENTO	
	PAVIMENTAÇÃO	
ENDEREÇO: RUA GOV. JORGE LACERDA E RUA SEM DENOMINAÇÃO BAIRRO OLARIA - MONTE CASTELO/SC		
PROPRIETÁRIO		
PREFEITURA MUNICIPAL DE MONTE CASTELO		
PROJETO		
GEOMÉTRICO		
AUTOR / RESPONSÁVEL TÉCNICO	ASSINATURA	ASSINATURA
Engº DAIR KACZMAREK CREA/SC: 122404-S		
DISCRIMINAÇÃO		
PLANTA BAIXA, PERFIL LONGITUDINAL		
ESCALA	DATA	DESENHO
INDICADA	02/01/2019	DAIR KACZMAREK