

PLANTA BAIXA
ESCALA 1 : 500

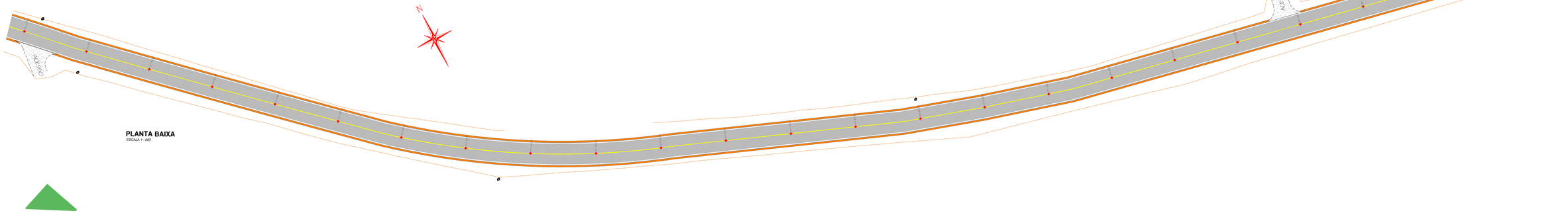

PLANTA BAIXA
ESCALA 1 : 500

engenharia@montecastelo.sc.gov.br

EMPREENDIMENTO
PAVIMENTAÇÃO

ENDEREÇO
ESTRADA GERAL DO RANCHO GRANDE

PROPRIETÁRIO
PREFEITURA MUNICIPAL DE MONTE CASTELO

PROJETO
SINALIZAÇÃO

AUTOR / RESPONSÁVEL TÉCNICO
Engº DAIR KACZMAREK
CREA/SC: **122404-8**

ASSINATURA
DAIR KACZMAREK:03553897970
Assinado de forma digital por DAIR KACZMAREK:03553897970
Dados: 2026.09.15 10:33:13 -03'00'
Responsável Técnico

DISCRIMINAÇÃO
PLANTA BAIXA, IMPLANTAÇÃO DAS PLACAS

Nº DA PRANCHA
01 / 05

ESCALA	DATA	DESENHO
INDICADA	13/11/2025	DAIR KACZMAREK

1046x594

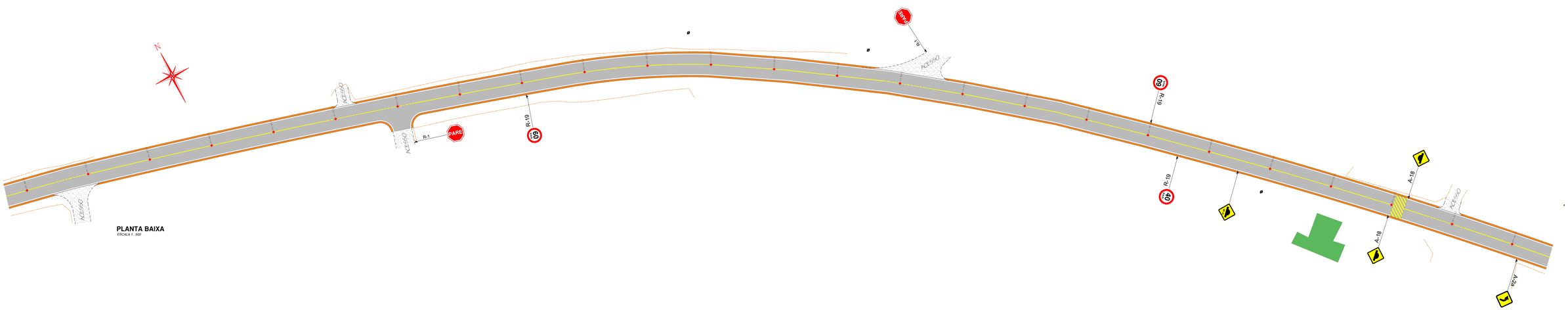

PLANTA BAIXA
ESCALA 1 : 500

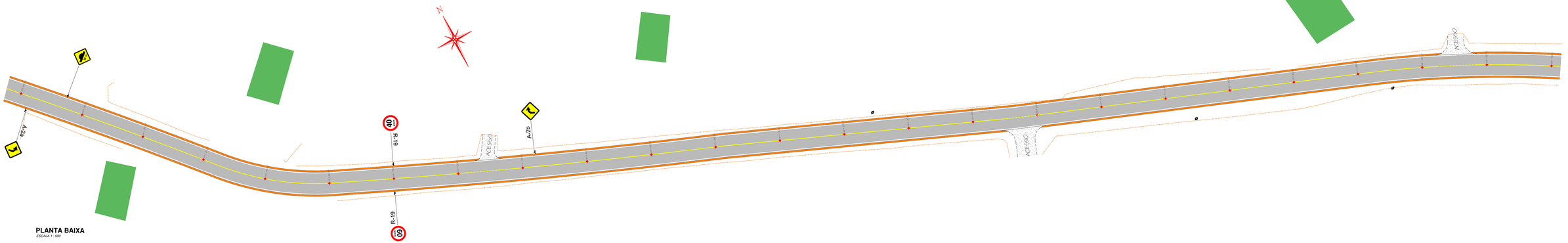

PLANTA BAIXA
ESCALA 1 : 500

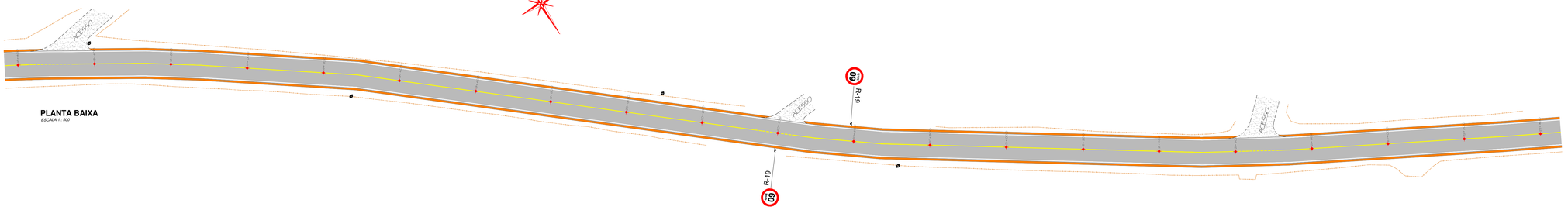

PLANTA BAIXA
ESCALA 1 : 500

	EMPREENDIMENTO: **PAVIMENTAÇÃO**
	ENDEREÇO: **ESTRADA GERAL DO RANCHO GRANDE**
	PROPRIETÁRIO: **PREFEITURA MUNICIPAL DE MONTE CASTELO**
	PROJETO: **SINALIZAÇÃO**
engenharia@montecastelo.sc.gov.br	
AUTOR / RESPONSÁVEL TÉCNICO: **Engº DAIR KACZMAREK** CREA/SC: **122404-S**	ASSINATURA: Responsável Técnico
DISCRIMINAÇÃO: **PLANTA BAIXA, IMPLANTAÇÃO DAS PLACAS**	Nº DA PRANCHA: **02** / **05**
ESCALA: **INDICADA**	DATA: **13/11/2025**
DESENHO: **DAIR KACZMAREK**	

1046x594

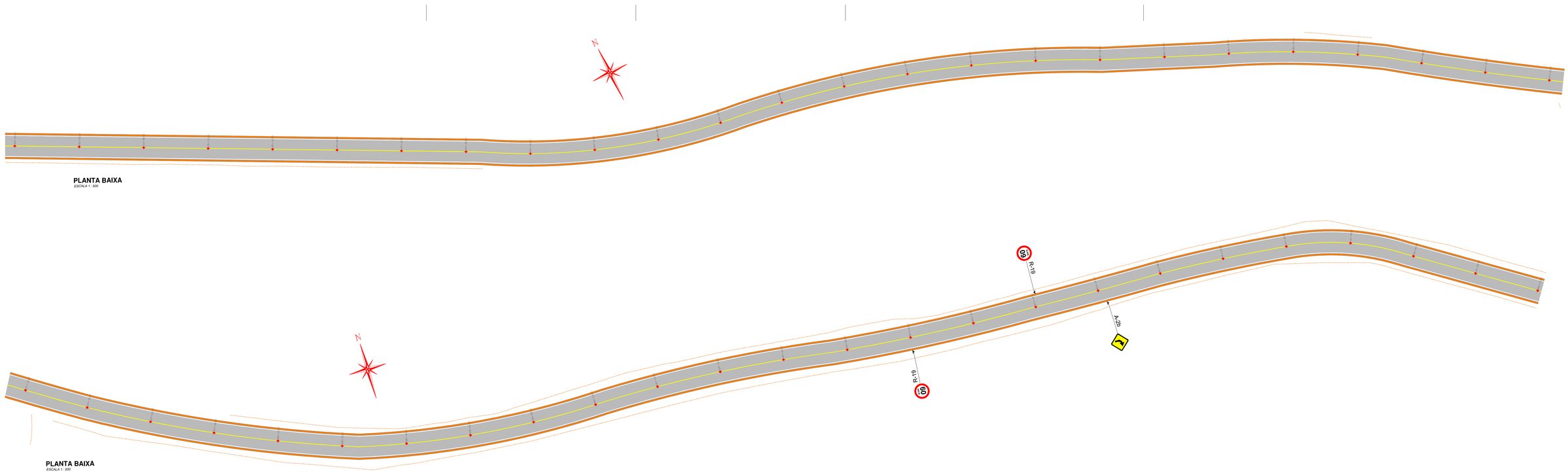

engenharia@montecastelo.sc.gov.br

EMPREENDIMENTO
PAVIMENTAÇÃO

ENDEREÇO
ESTRADA GERAL DO RANCHO GRANDE

PROPRIETÁRIO
PREFEITURA MUNICIPAL DE MONTE CASTELO

PROJETO
SINALIZAÇÃO

AUTOR / RESPONSÁVEL TÉCNICO
Engº DAIR KACZMAREK
CREA/SC 122404-5

ASSINATURA
Responsável Técnico

DISCRIMINAÇÃO
PLANTA BAIXA, IMPLANTAÇÃO DAS PLACAS

Nº DA PRANCHA
03
05

ESCALA	DATA	DESENHO
INDICADA	13/11/2025	DAIR KACZMAREK

1046x594

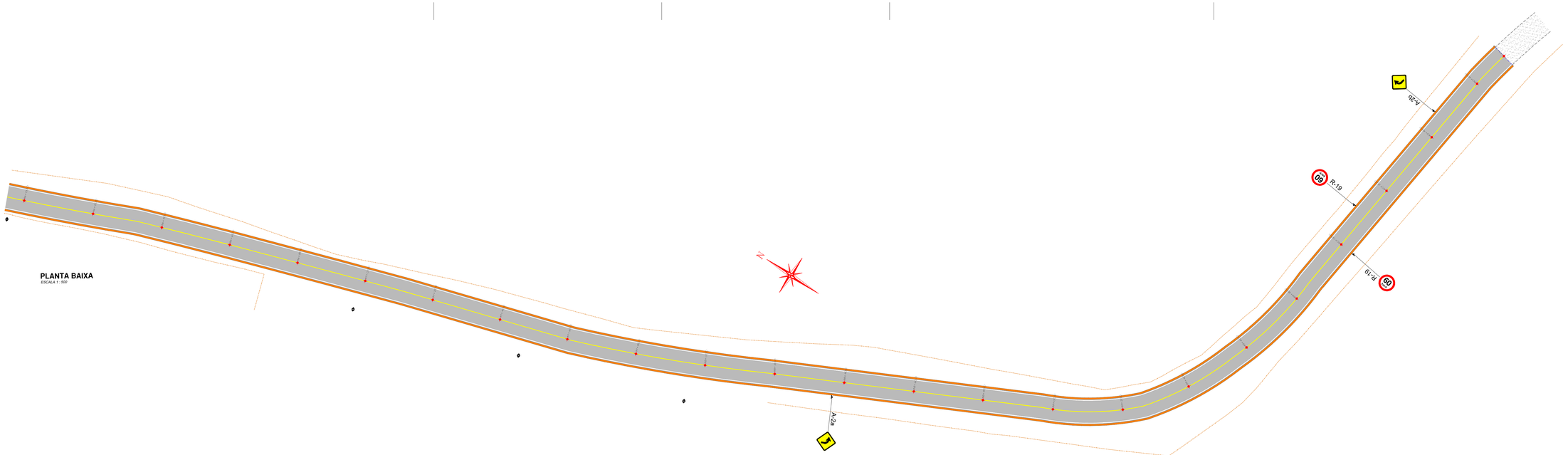

PLANTA BAIXA
ESCALA 1 : 500

engenharia@montecastelo.sc.gov.br

EMPREENDIMENTO
PAVIMENTAÇÃO
ENDEREÇO
ESTRADA GERAL DO RANCHO GRANDE

PROPRIETÁRIO
PREFEITURA MUNICIPAL DE MONTE CASTELO

PROJETO
SINALIZAÇÃO

AUTOR / RESPONSÁVEL TÉCNICO
Engº DAIR KACZMAREK
CREA/SC: **122404-5**

ASSINATURA
Responsável Técnico

DISCRIMINAÇÃO
PLANTA BAIXA, IMPLANTAÇÃO DAS PLACAS

Nº DA PRANCHA
04
05

ESCALA
INDICADA

DATA
13/11/2025

DESENHO
DAIR KACZMAREK

1046x594

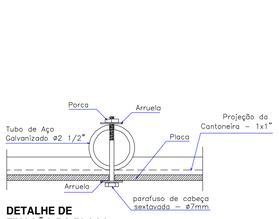

DETALHE DE FIXAÇÃO DA PLACA

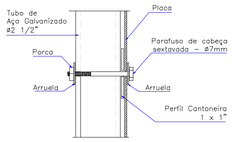

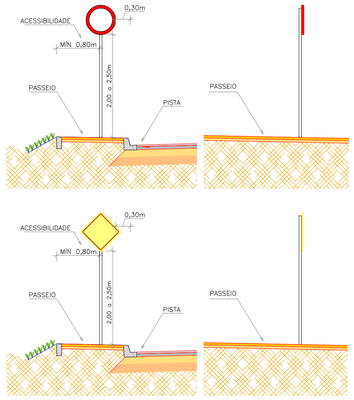

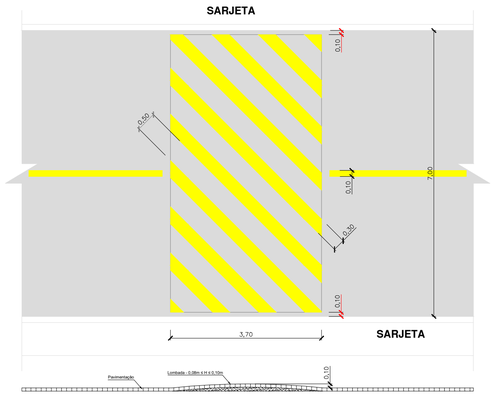

DETALHE DA LOMBADA E FAIXA CONTÍNUA
Esc: 1:75

PLACAS DE ADVERTÊNCIA

PLACAS	CÓDIGO	PINTURA	DIMENSÃO	QUANTID.
	A-2a	FUNDO: AMARELO SÍMBOLO: PRETO ORLA INT: PRETA ORLA EXT: AMARELA	L=0,60m	04
	A-2b	FUNDO: AMARELO SÍMBOLO: PRETO ORLA INT: PRETA ORLA EXT: AMARELA	L=0,60m	04
	A-18	FUNDO: AMARELO SÍMBOLO: PRETO ORLA INT: PRETA ORLA EXT: AMARELA	L=0,60m	06
		FUNDO: AMARELO SÍMBOLO: PRETO ORLA INT: PRETA ORLA EXT: AMARELA	L=0,60m	06

PLACAS DE REGULAMENTAÇÃO

PLACAS	CÓDIGO	PINTURA	DIMENSÃO	QUANTID.
	R-19(40km/h)	FUNDO: BRANCO ORLA: VERMELHA SÍMBOLO: PRETO	Ø=0,60m	04
	R-19(60km/h)	FUNDO: BRANCO ORLA: VERMELHA SÍMBOLO: PRETO	Ø=0,60m	11
	R-1	FUNDOS: VERMELHO LETRAS: BRANCAS ORLA INT: BRANCA ORLA EXT: VERMELHA	Ø=0,60m	02

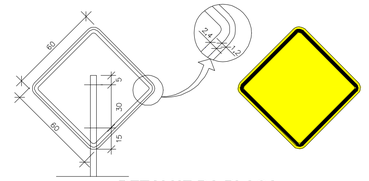

DETALHE DA PLACA DE FORMA QUADRADA

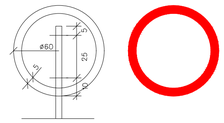

DETALHE DA PLACA DE REGULAMENTAÇÃO CIRCULAR

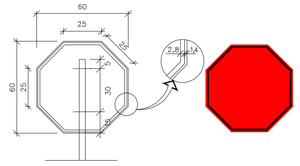

DETALHE DA PLACA DE REGULAMENTAÇÃO DE PARADA OBRIGATÓRIA

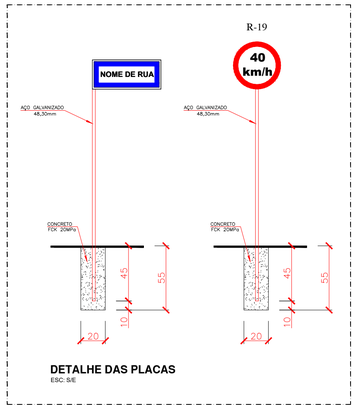

DETALHE DAS PLACAS
ESC: S/E

DETALHE A
FAIXA SIMPLES SECCIONADA AMARELA (1x1x1)

DETALHE B
FAIXA SIMPLES CONTÍNUA AMARELA

DETALHE C
FAIXA SIMPLES CONTÍNUA AMARELA COM TACHA BIRREFLETIVA A CADA 16,00m

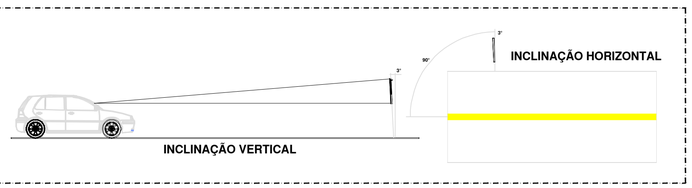

DETALHE DA TACHA AMARELA BIDIRECIONAL

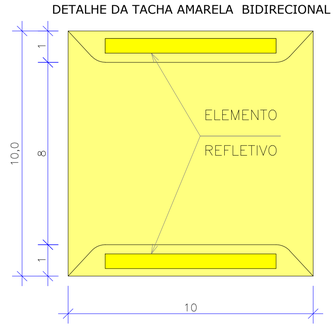

DETALHE DA TACHA BRANCA BIDIRECIONAL

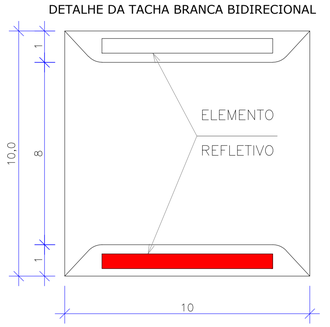

PREFEITURA MUNICIPAL DE MONTE CASTELO
engenharia@montecastelo.sc.gov.br

EMPREENDIMENTO
PAVIMENTAÇÃO
ENDEREÇO
ESTRADA GERAL DO RANCHO GRANDE

PROPRIETÁRIO
PREFEITURA MUNICIPAL DE MONTE CASTELO

PROJETO
SINALIZAÇÃO

AUTOR / RESPONSÁVEL TÉCNICO
Engº DAIR KACZMAREK
CREA/SC: **122404-5**

ASSINATURA
Responsável Técnico

DISCRIMINAÇÃO
PLANTA BAIXA, DETALHES DE PLACAS, FAIXA DE PEDESTRE

Nº DA PRANCHA
05
05

ESCALA
INDICADA

DATA
13/11/2025

DESENHO
DAIR KACZMAREK

A1