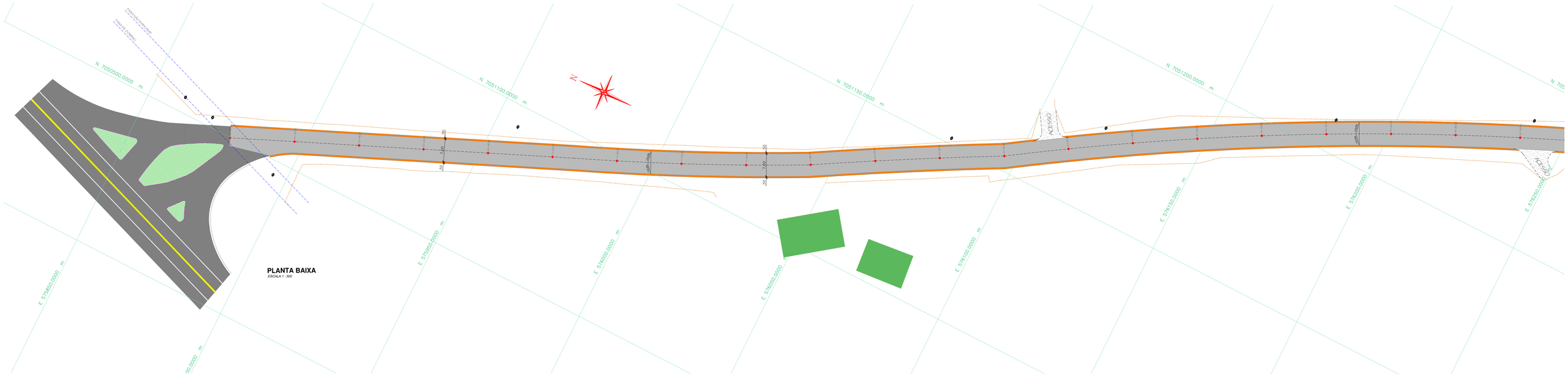
N 7050500.0000 m
N 7051100.0000 m
N 7051150.0000 m
N 7051200.0000 m
E 575850.0000 m
E 576000.0000 m
E 576050.0000 m
E 576100.0000 m
E 576155.0000 m
E 576200.0000 m
E 576250.0000 m
RODOVIA
RODOVIA
50
50
50

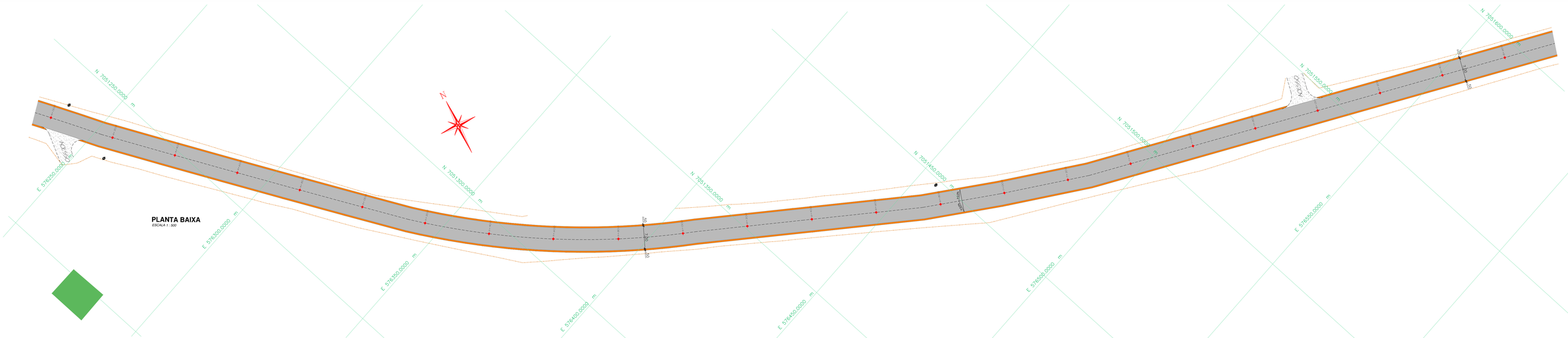

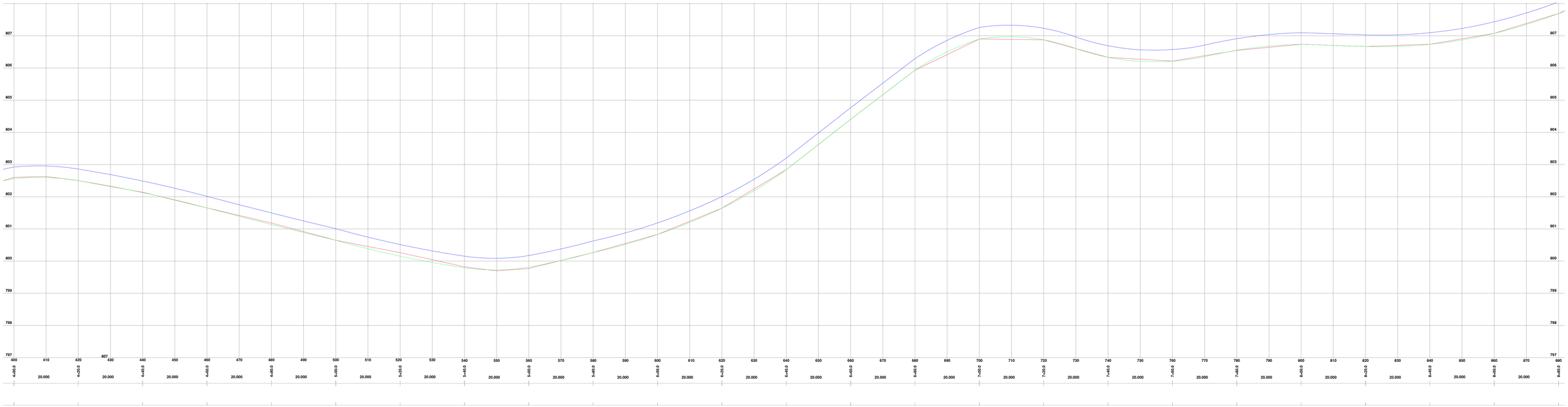

PERFIL LONGITUDINAL

ESCALA HORIZONTAL 1 : 500
ESCALA VERTICAL 1 : 50

Legenda

Pavimento	Inclinação projetada	Poste	Cerca / tela	Perfil da Rua Pavimentada	Grama
Pavimento Existente	Cerca arame farpado	E.G. Entrada de Garagem	Sem cerca / muro	Perfil do Greide Regularizado	Ciclovia
Passeio	Calçada existente	Meio fio	Meio fio Existente	Perfil do Terreno	
				Muro / Parede	

engenharia@montecastelo.sc.gov.br

EMPREENDIMENTO
PAVIMENTAÇÃO

ENDEREÇO
ESTRADA GERAL DO RANCHO GRANDE

PROPRIETÁRIO
PREFEITURA MUNICIPAL DE MONTE CASTELO

PROJETO
PAVIMENTAÇÃO

AUTOR / RESPONSÁVEL TÉCNICO
Engº DAIR KACZMAREK
CREA/SC: **122404-8**

ASSINATURA
Prefeito Municipal: Sinneu Ratochinski

ASSINATURA
Responsável Técnico

DISCRIMINAÇÃO
PLANTA BAIXA, PERFIL LONGITUDINAL

Nº DA PRANCHA
02 / 10

ESCALA
INDICADA

DATA
13/11/2025

DESENHO
DAIR KACZMAREK

1941x594

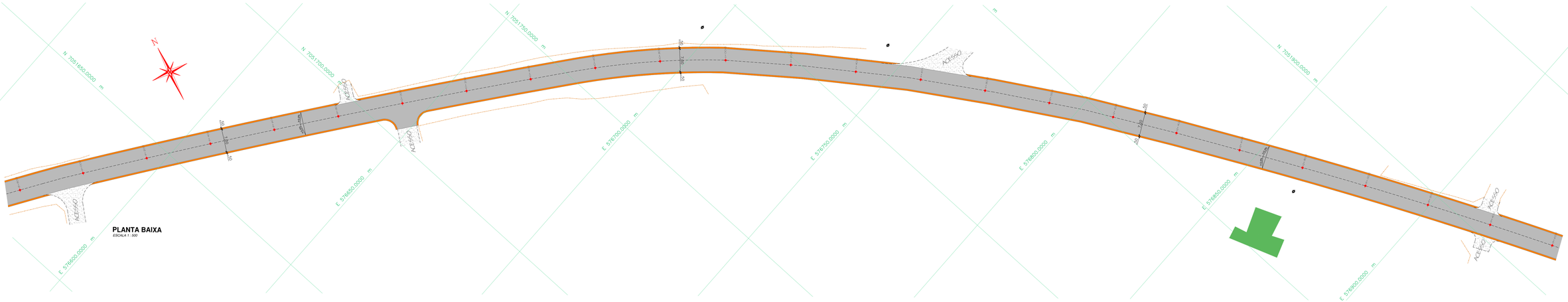
N 7051650.0000 m
N 7051700.0000 m
N 7051750.0000 m
N 7051800.0000 m
E 576600.0000 m
E 576650.0000 m
E 576700.0000 m
E 576750.0000 m
E 576800.0000 m
E 576850.0000 m
E 576900.0000 m
ACESSO
ACESSO
ACESSO
ACESSO
ACESSO
ACESSO
3.50
3.50
3.50

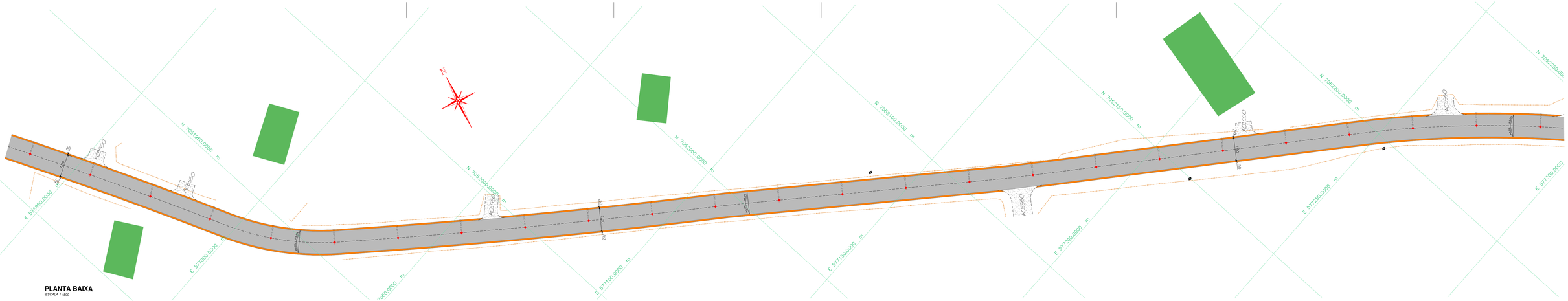
N
N 7051950.0000 m
N 7052000.0000 m
N 7052050.0000 m
N 7052100.0000 m
N 7052150.0000 m
N 7052200.0000 m
N 7052250.00
E 576950.0000 m
E 577000.0000 m
E 577050.0000 m
E 577100.0000 m
E 577150.0000 m
E 577200.0000 m
E 577250.0000 m
E 577300.0000
ACESSO
ACESSO
ACESSO

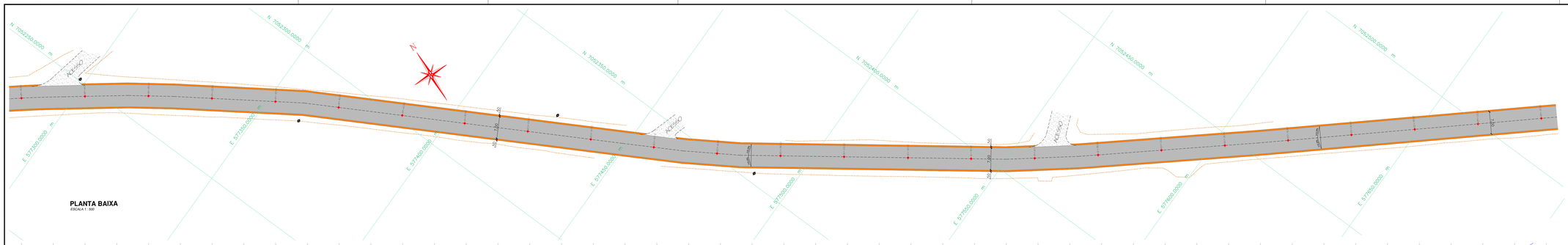

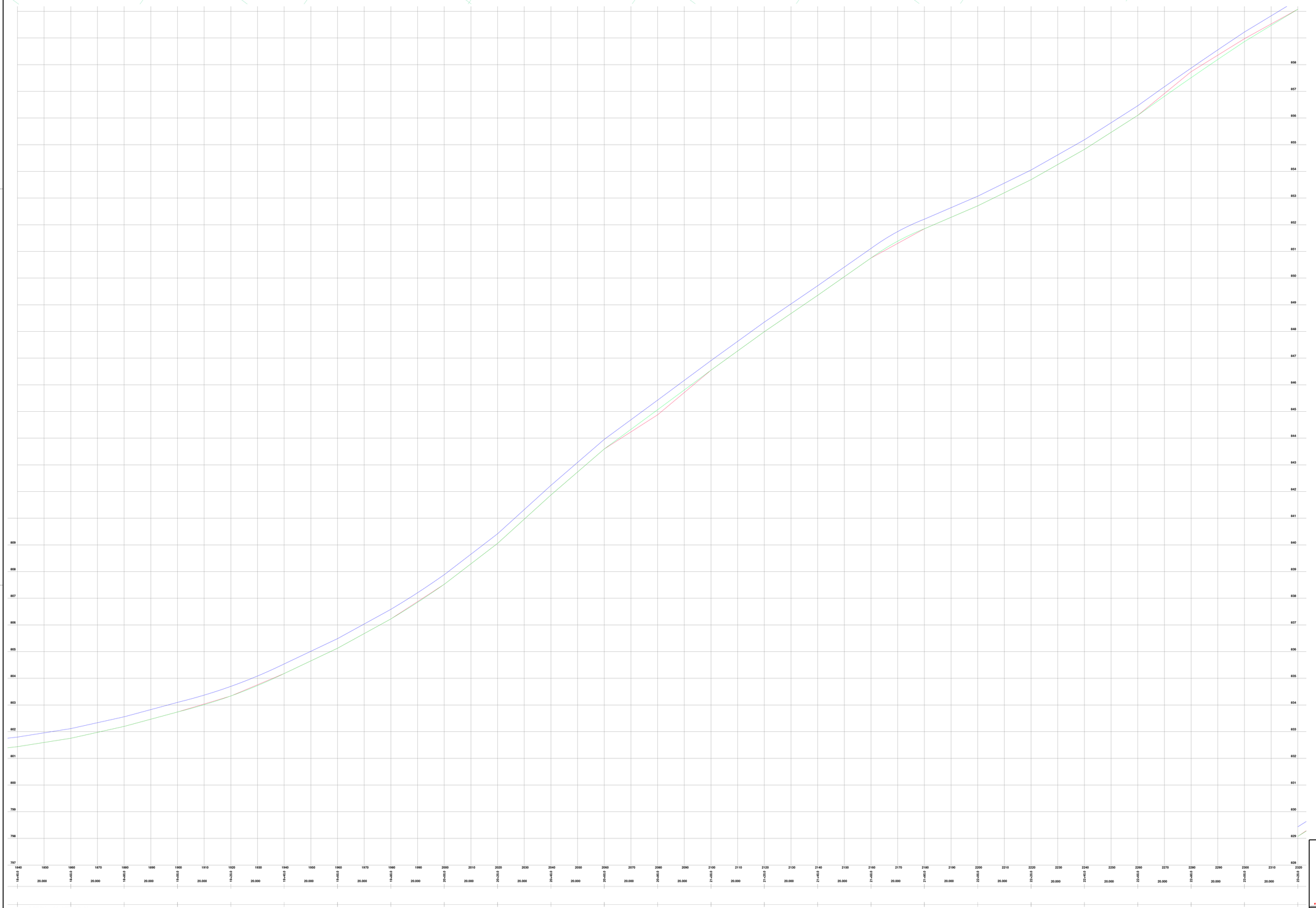

PERFIL LONGITUDINAL
ESCALA HORIZONTAL 1 : 500
ESCALA VERTICAL 1 :50

Legenda

Pavimento	Inclinação projetada	Poste	Cerca / tela	Perfil da Rua Pavimentada	Grama
Pavimento Existente	Cerca arame farpado	E.G. Entrada de Garagem	Sem cerca / muro	Perfil do Greide Regularizado	Ciclovia
Passeio	Calçada existente	Meio fio	Meio fio Existente	Perfil do Terreno	
				Muro / Parede	

engenharia@montecastelo.sc.gov.br

EMPREENDIMENTO
PAVIMENTAÇÃO
ENDEREÇO

PROPRIETÁRIO
PREFEITURA MUNICIPAL DE MONTE CASTELO

PROJETO
PAVIMENTAÇÃO

AUTOR / RESPONSÁVEL TÉCNICO
Engº DAIR KACZMAREK
CREA/SC **122484-5**

ASSINATURA
Prefeito Municipal: Sinvaldo Rabuchinski

ASSINATURA
Responsável Técnico

DISCRIMINAÇÃO
PLANTA BAIXA, PERFIL LONGITUDINAL

Nº DA PRANCHA
05
10

ESCALA
INDICADA

DATA

DESENHO
DAIR KACZMAREK

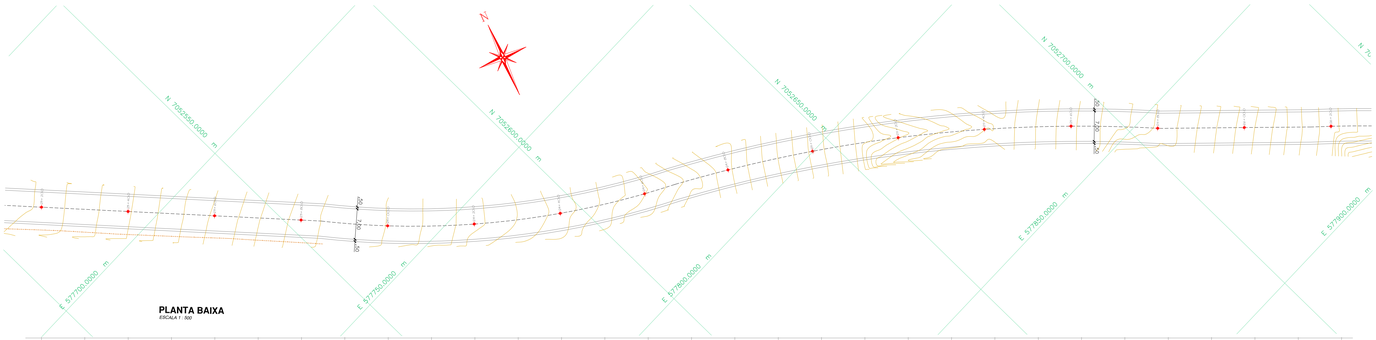

PLANTA BAIXA
ESCALA 1 : 500



PERFIL LONGITUDINAL
ESCALA HORIZONTAL 1: 500
ESCALA VERTICAL 1: 50

Legenda

Pavimento	Inclinação projetada	Poste	Cerca / tela	Perfil da Rua Pavimentada	Grama
Pavimento Existente	Cerca arame farpado	E.G. Entrada de Garagem	Sem cerca / muro	Perfil do Greide Regularizado	Ciclovia
Passeio	Calçada existente	Meio fio	Meio fio Existente	Perfil do Terreno	
				Muro / Parede	

engenharia@montecastelo.sc.gov.br

EMPREENDIMENTO
PAVIMENTAÇÃO
ENDEREÇO

PROPRIETÁRIO
PREFEITURA MUNICIPAL DE MONTE CASTELO

PROJETO
PAVIMENTAÇÃO

AUTOR / RESPONSÁVEL TÉCNICO
Engº DAIR KACZMAREK
CREA/SC **122404-5**

ASSINATURA
Prefeito Municipal: Shirley Ratochinski

ASSINATURA
Responsável Técnico

DISCRIMINAÇÃO
PLANTA BAIXA, PERFIL LONGITUDINAL

Nº DA PRANCHA
06
10

ESCALA
INDICADA

DATA

DESENHO
DAIR KACZMAREK

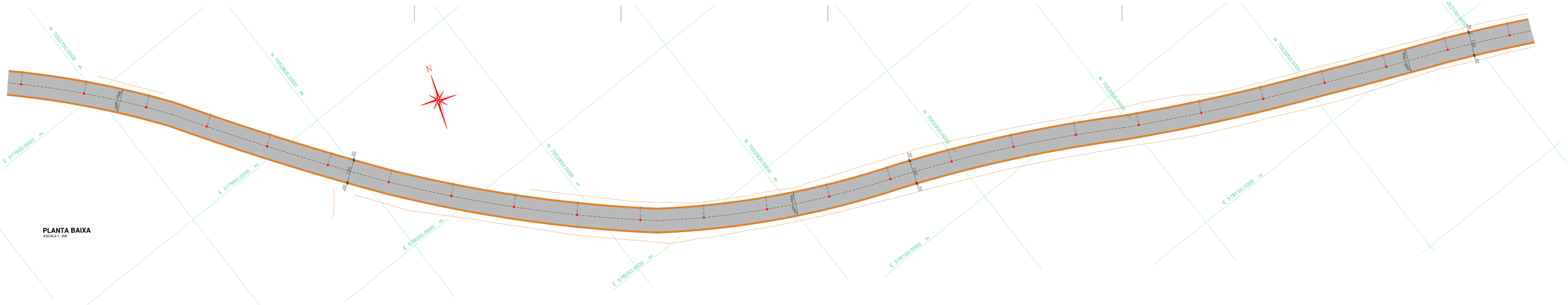

PLANTA BAIXA

ESCALA 1 : 500

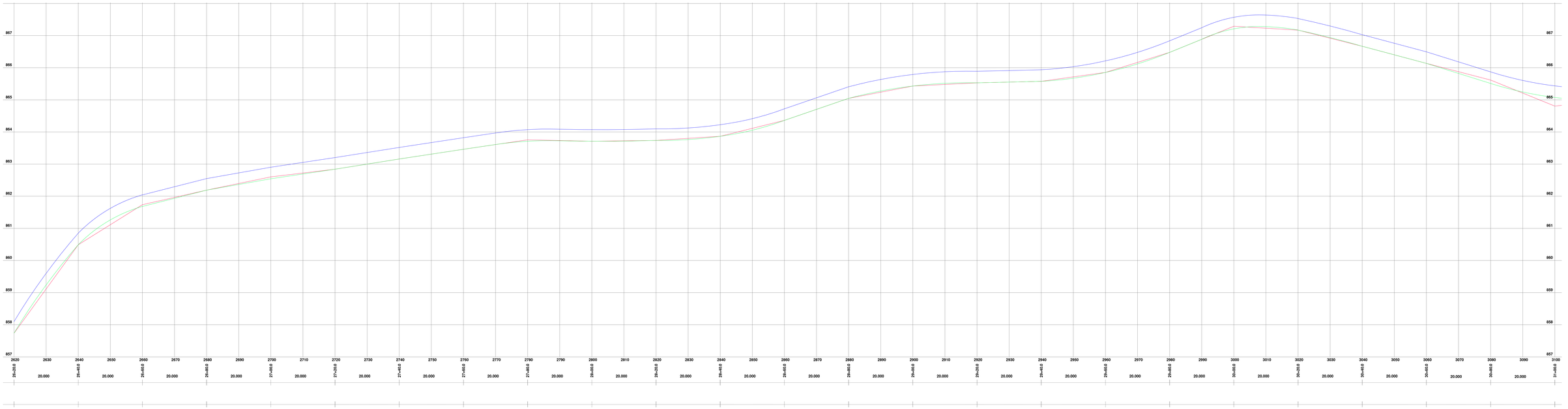

PERFIL LONGITUDINAL

ESCALA HORIZONTAL 1 : 500
ESCALA VERTICAL 1 : 50

Legenda

Pavimento	0.12%	Inclinação projetada	Poste		Cerca / tela	Perfil da Rua Pavimentada	Grama
Pavimento Existente		Cerca arame farpado	E.G. Entrada de Garagem		Sem cerca / muro	Perfil do Greide Regularizado	Ciclovia
Passeio		Calçada existente	Meio fio		Meio fio Existente	Perfil do Terreno	
						Muro / Parede	

MONTE CASTELO
engenharia@montecastelo.sc.gov.br

EMPREENDIMENTO
PAVIMENTAÇÃO

ENDEREÇO
ESTRADA GERAL DO RANCHO GRANDE

PROPRIETÁRIO
PREFEITURA MUNICIPAL DE MONTE CASTELO

PROJETO
PAVIMENTAÇÃO

AUTOR / RESPONSÁVEL TÉCNICO	ASSINATURA	ASSINATURA
Engº DAIR KACZMAREK CREA/SC: **122404-8**	Prefeito Municipal: Sinrieu Ratochinski	Responsável Técnico

DISCRIMINAÇÃO	Nº DA PRANCHA
PLANTA BAIXA, PERFIL LONGITUDINAL	**07** / **10**

ESCALA	DATA	DESENHO
INDICADA	**13/11/2025**	**DAIR KACZMAREK**

1941x594

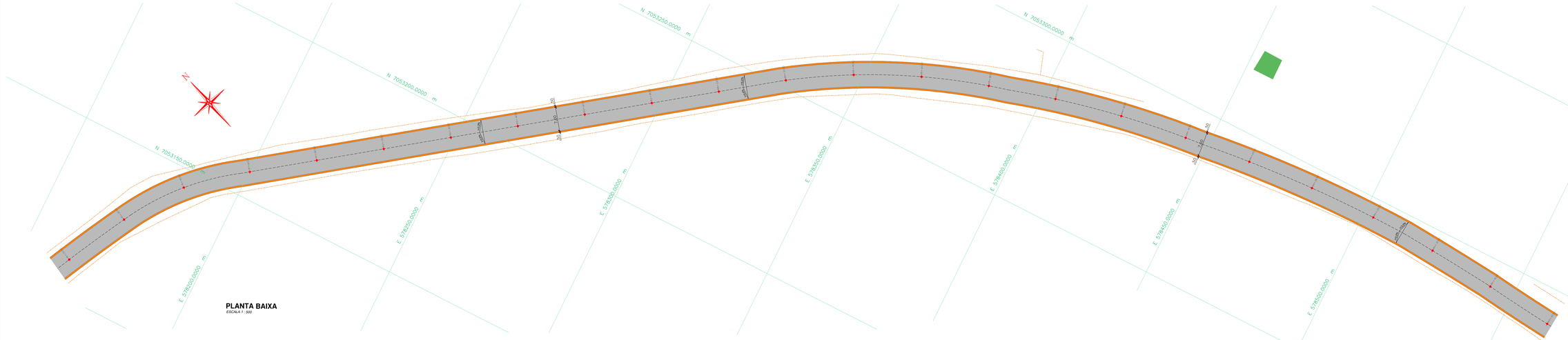
N 7053350.0000 m
N 7053300.0000 m
N 7053250.0000 m
N 7053200.0000 m
N 7053150.0000 m
E 578200.0000 m
E 578250.0000 m
E 578300.0000 m
E 578350.0000 m
E 578400.0000 m
E 578450.0000 m
E 578500.0000 m
20
20
20

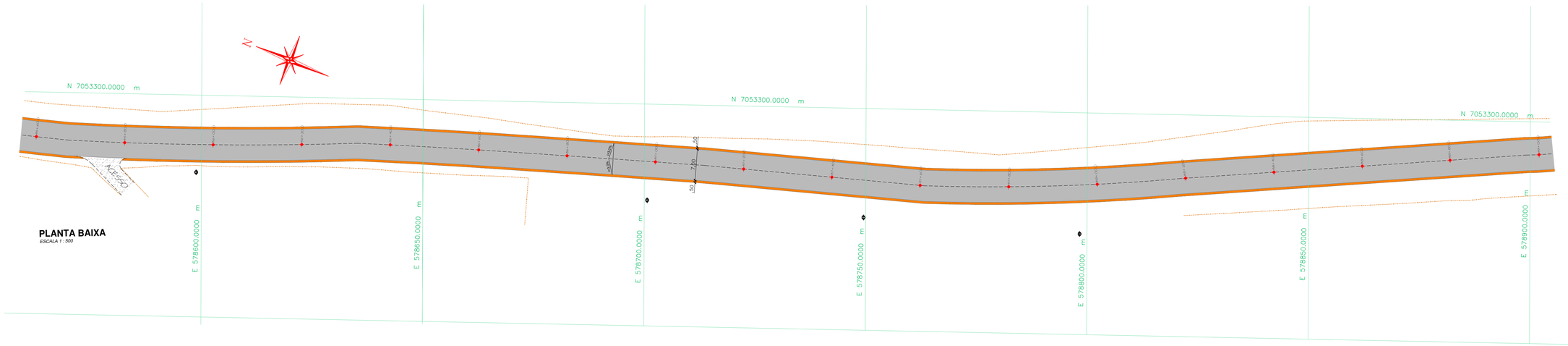

PLANTA BAIXA
ESCALA 1 : 500

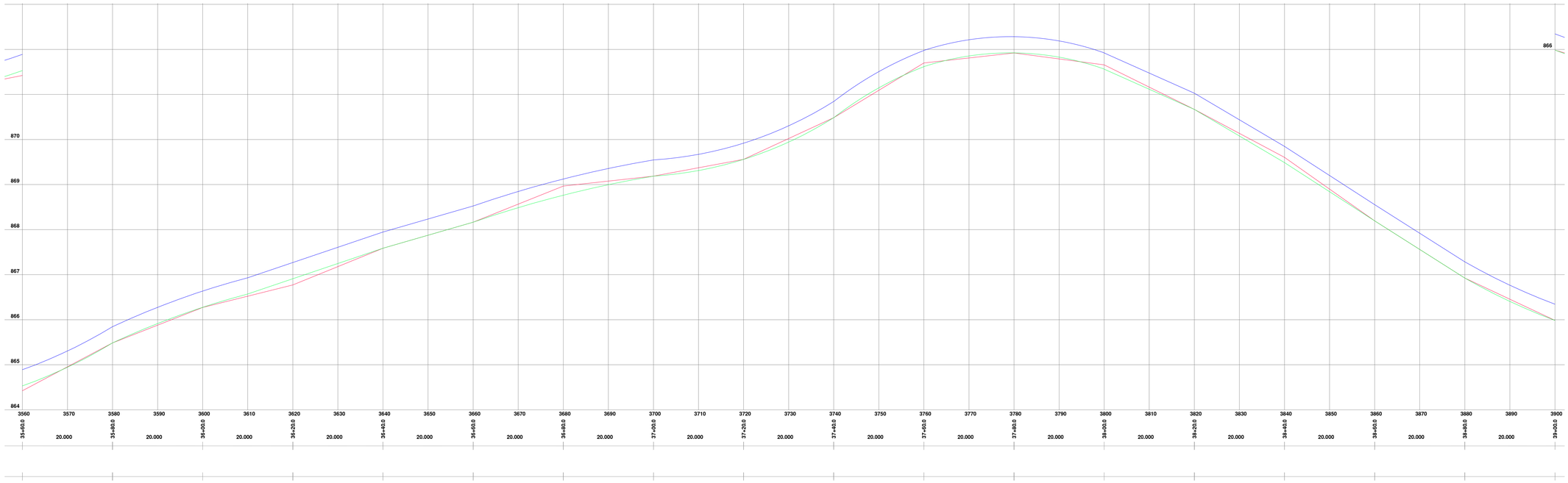

PERFIL LONGITUDINAL
ESCALA HORIZONTAL 1 : 500
ESCALA VERTICAL 1 : 50

Legenda

Pavimento	Inclinação projetada	Poste	Cerca / tela	Perfil da Rua Pavimentada	Grama
Pavimento Existente	Cerca arame farpado	E.G. Entrada de Garagem	Sem cerca / muro	Perfil do Greide Regularizado	Ciclovia
Passeio	Calçada existente	Meio fio	Meio fio Existente	Perfil do Terreno	
				Muro / Parede	

engenharia@montecastelo.sc.gov.br

EMPREENDIMENTO
PAVIMENTAÇÃO
ENDEREÇO
ESTRADA GERAL DO RANCHO GRANDE

PROPRIETÁRIO
PREFEITURA MUNICIPAL DE MONTE CASTELO

PROJETO
PAVIMENTAÇÃO

AUTOR / RESPONSÁVEL TÉCNICO
Engº DAIR KACZMAREK
CREA/SC: **122404-8**

ASSINATURA
Prefeito Municipal: Sirineu Ratochinski

ASSINATURA
Responsável Técnico

DISCRIMINAÇÃO
PLANTA BAIXA, PERFIL LONGITUDINAL

Nº DA PRANCHA
09 / 10

ESCALA
INDICADA

DATA
13/11/2025

DESENHO
DAIR KACZMAREK

A1

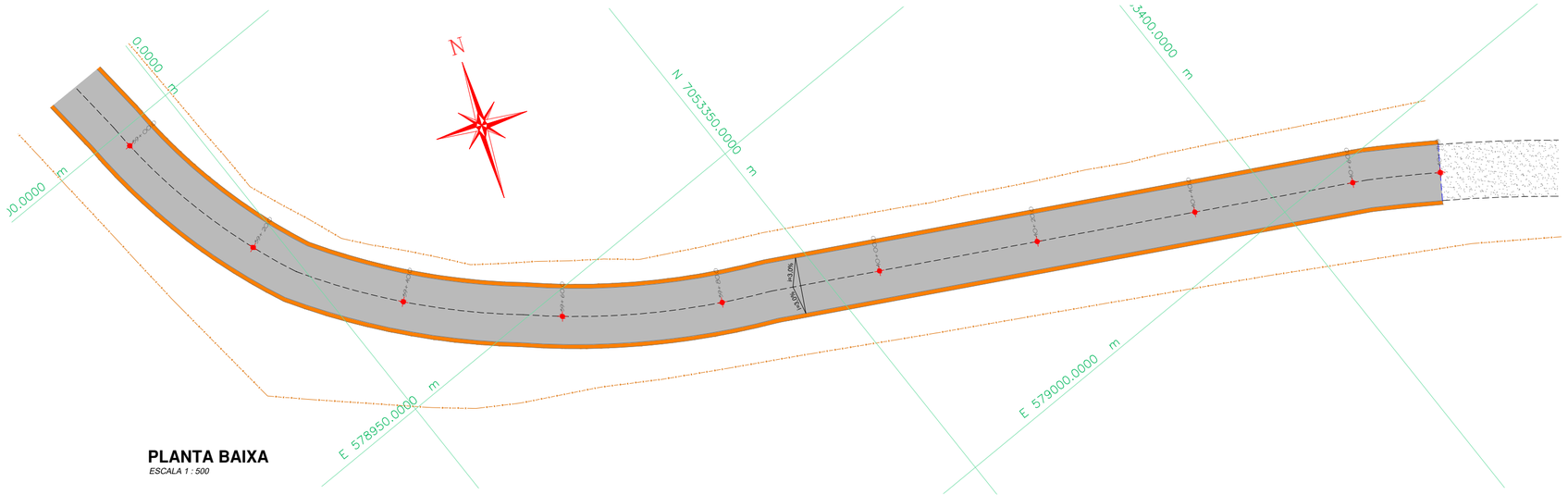

PLANTA BAIXA
ESCALA 1 : 500

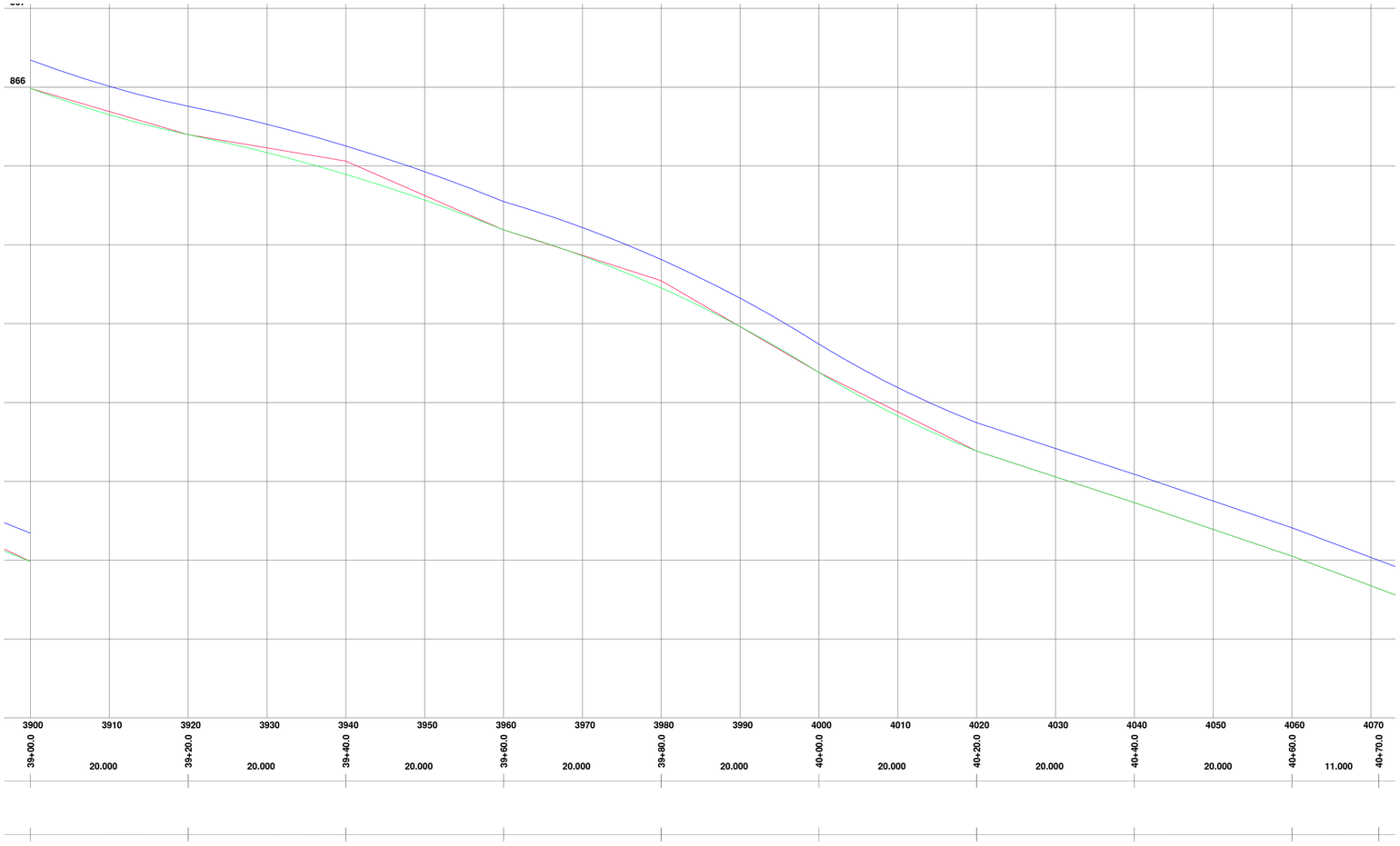

PERFIL LONGITUDINAL
ESCALA HORIZONTAL 1 : 500
ESCALA VERTICAL 1 : 50

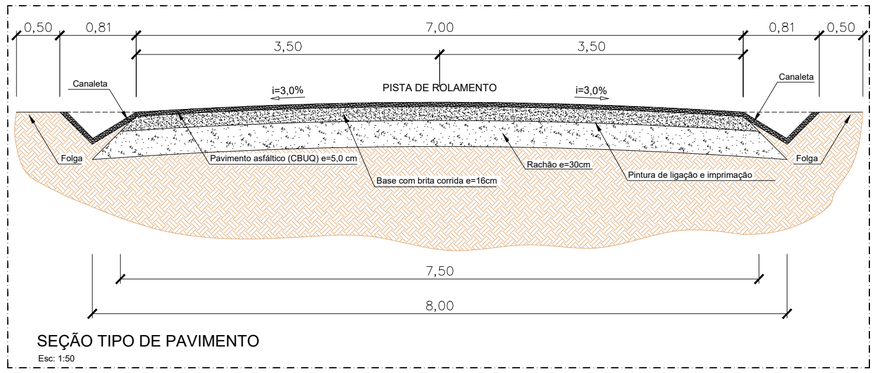

SEÇÃO TIPO DE PAVIMENTO
Esc: 1:50

Legenda

Pavimento	i=3,0% Inclinação projetada	Poste	Cerca / tela	Perfil da Rua Pavimentada	Grama
Pavimento Existente	Cerca arame farpado	E.G. Entrada de Garagem	Sem cerca / muro	Perfil do Greide Regularizado	Ciclovia
Passeio	Calçada existente	Meio fio	Meio fio Existente	Perfil do Terreno	
				Muro / Parede	

engenharia@montecastelo.sc.gov.br

EMPREENDIMENTO
PAVIMENTAÇÃO
ENDEREÇO
ESTRADA GERAL DO RANCHO GRANDE

PROPRIETÁRIO
PREFEITURA MUNICIPAL DE MONTE CASTELO

PROJETO
PAVIMENTAÇÃO

AUTOR / RESPONSÁVEL TÉCNICO
Engº DAIR KACZMAREK
CREA/SC: **122404-8**

ASSINATURA
Prefeito Municipal: Sirineu Ratochinski

ASSINATURA
Responsável Técnico

DISCRIMINAÇÃO
PLANTA BAIXA, PERFIL LONGITUDINAL, SEÇÃO TIPO DE PAVIMENTO

Nº DA PRANCHA
10
10

ESCALA
INDICADA

DATA
13/11/2025

DESENHO
DAIR KACZMAREK

A2